



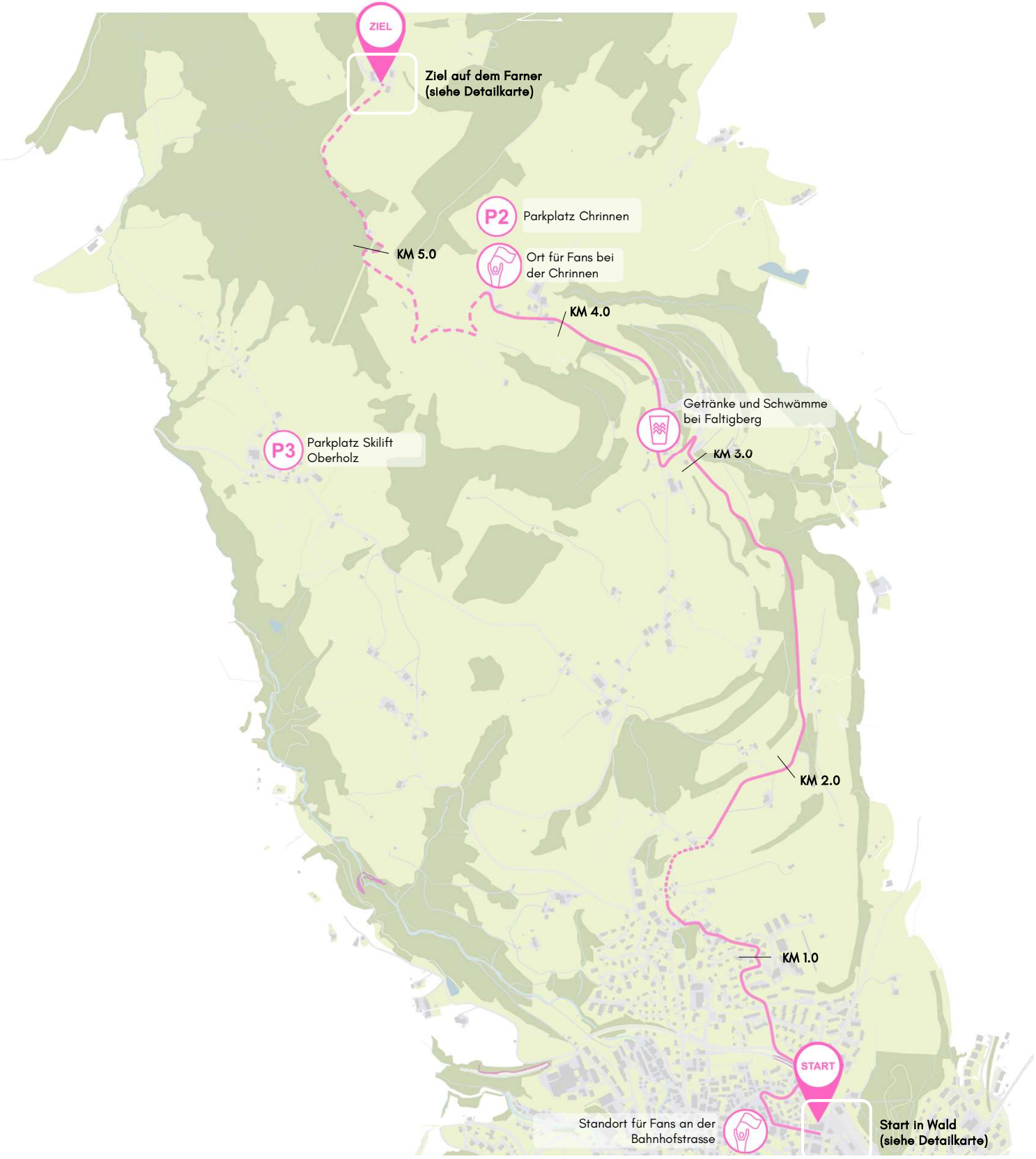
# **Booklet**

5-Tage Berglaufcup 2025



# 1. Etappe Farner

## 11.08.2025



Strecke auf asphaltierter Strasse	Felder	Gebäude
Strecke auf gekiestem Feldweg	Wald	Strassen, Bahn
Strecke auf Singletrail	Gewässer	N

0m 300m



# 1. Etappe Farner

## 11.08.2025

Detailkarte: Start in Wald



### Start

Der Start ist um 19.00 Uhr, ist zu Fuss in 2 Minuten vom Bahnhof Wald erreichbar und befindet sich gleich auf der Bahnhofstrasse vor dem Coop.



### Startnummern

Die Startnummernausgabe befindet sich an der Bahnhofstrasse vor dem Coop. Kurzfristige können sich bis 15min vor dem direkt vor Ort noch nachmelden, für die Logistik fällt ein kleiner Aufpreis an.



### Anreise mit Öv

Der Bahnhof Wald ist von Zürich in ca. 40min und von Winterthur in 1 Stunde erreichbar und liegt direkt beim Start.



### Parkplätze

Beim Bahnhof Wald direkt beim Start öffentliche Parkplätze zur Verfügung (P1). An der Strecke bei der Chrinnen stehen ca. 40 Plätze zur Verfügung (P2), weitere Parkplätze gibt es bei der Parkplatz Talstation Skilift Oberholz-Farner (P3). Von dort sind es etwa 15 min. Jogging über Wanderweg Niederholz - Wald zum Start und napp 15 min. Jogging zurück vom Ziel zum Oberholz. Beide Wege sind markiert.



### Toiletten

Beim Bahnhof Wald gibt es eine öffentliche Toilette und ein Toi-Toi bei der Startnummernausgabe.



### Gepäcktransport

Kleidertransport: Es wird ein Kleidertransport vom Start ans Ziel angeboten (eine kleine Tasche oder kleiner Rucksack). Abfahrt des Kleidertransportes um 18:55 Uhr beim Start.

Detailkarte: Ziel auf Farner



### Ziel

Das Ziel befindet sich direkt neben der Farneralp



### Berggasthaus

Direkt neben dem Ziel liegt die Farneralp. Monika und Manuel Schuler und freuen sich auf euren Besuch, es kann nur mit Bargeld bezahlt werden!



### Verpflegung

Bei KM 3.4 sowie im Ziel gibt es Isostar und Wasser.



### Fans am Farner

Wir freuen uns auf viele Fans! Beispielsweise entlang der Bahnhofstrasse nach dem Start, welche vom Bahnhof Wald in 2min erreichbar sind. Oder feuere die Läufer im Steilstück nach der Chrinnen an, wo sich ein grosser Parkplatz befindet.

— Strecke auf asphaltierter Strasse

- · Strecke auf gekiestem Feldweg

····· Strecke auf Singletrail

■ Felder

■ Wald

■ Gewässer

■ Gebäude

■ Strassen, Bahn

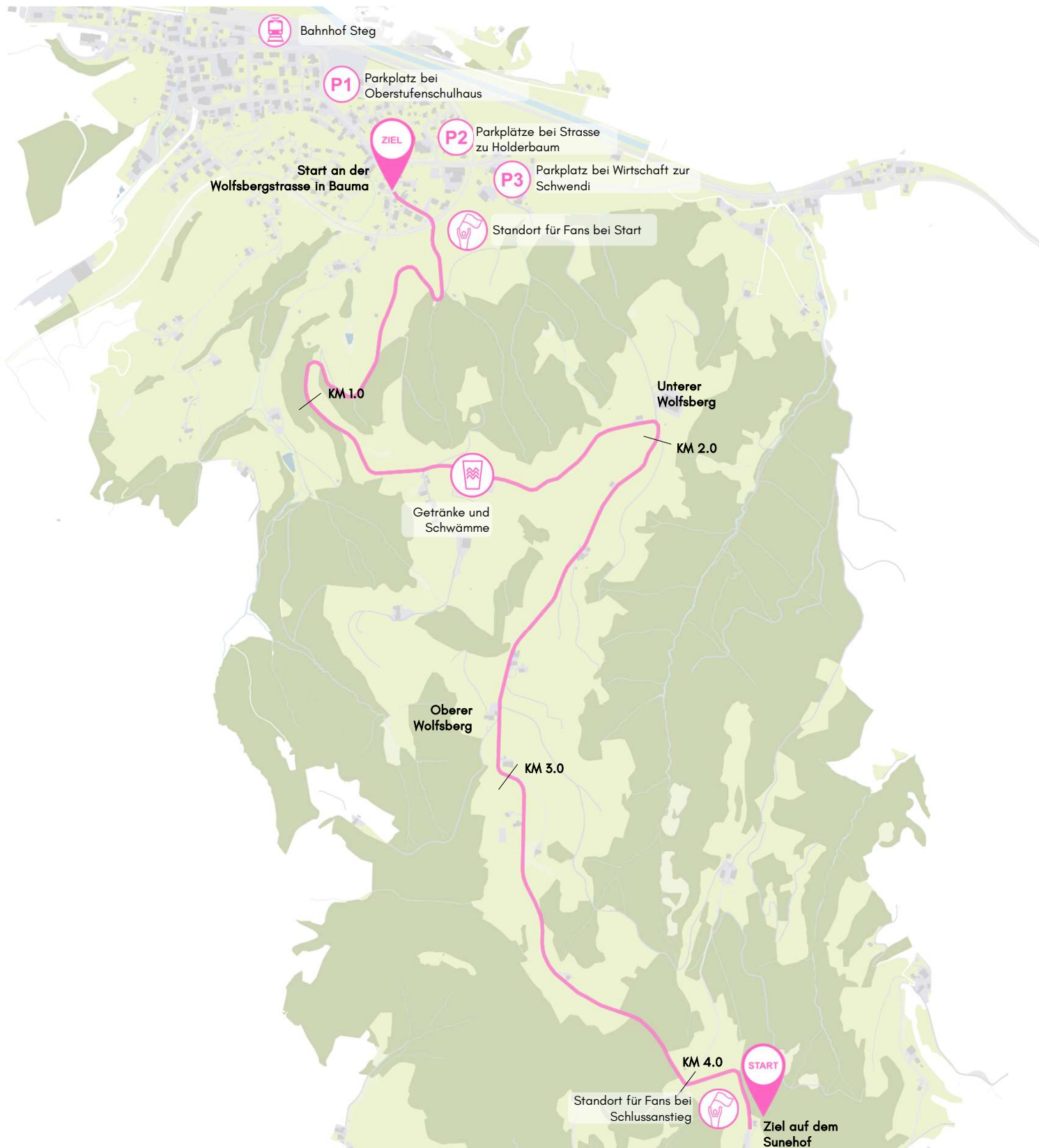


0m

300m

# 2. Etappe Sunehof


## 12.08.2025



- Strecke auf asphaltierter Strasse
- · Strecke auf gekiestem Feldweg
- Strecke auf Singletrail

- Felder
- Wald
- Gewässer

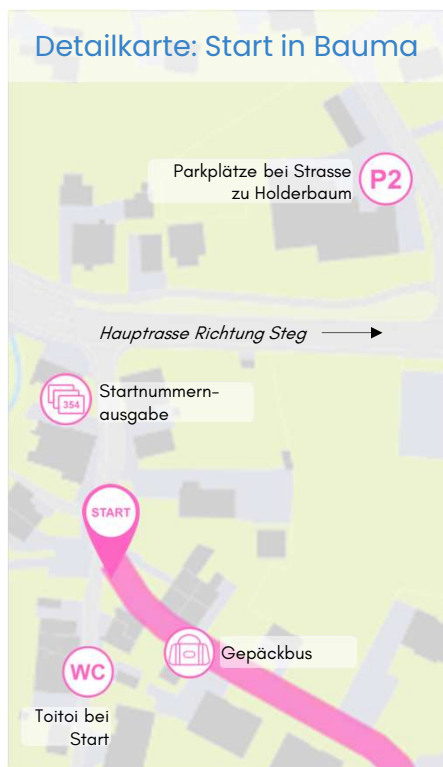
- Gebäude
- Strassen, Bahn





# 2. Etappe Sunehof

## 12.08.2025



### Start

Der Start ist um 19.00 Uhr, ist zu Fuss in 10 Minuten vom Bahnhof Bauma erreichbar und befindet sich auf der Wolfsbergstrasse.



### Startnummern

Die Startnummernausgabe befindet sich direkt neben dem Ziel. Kurzfristige können sich bis 15min vor dem direkt vor Ort noch nachmelden, für die Logistik fällt ein kleiner Aufpreis an.



### Anreise mit Öv

Der Bahnhof Bauma ist von Zürich in ca. 50min und von Winterthur in 40min erreichbar und liegt direkt beim Start.



### Parkplätze

Parkplätze stehen beim Bahnhof Bauma, beim Oberstufenschulhaus (p1), bei der Wirtschaft zur Schwendi (P3) sowie entlang Strasse im Holderbaum (P2) zur Verfügung. Ausserdem stehen - nur bei schönem Wetter! - unterhalb Sonnenhof max. 30 Wiesenparkplätze, zur Verfügung. Die Zufahrt zum Wolfsberg und Ziel beim Sonnenhof nur bis 18:00 Uhr möglich. Die Strasse Bauma - Wolfsberg - Sonnenhof wird von 18:00 bis 19:30 Uhr gesperrt.



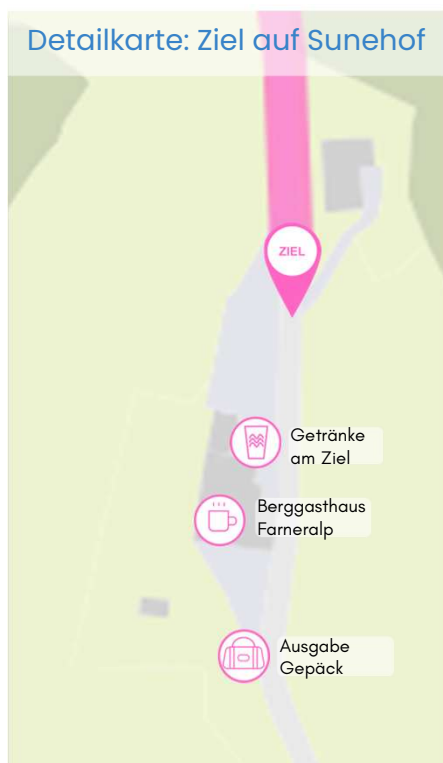
### Toiletten

Beim Start steht ein Toi-Toi zur Verfügung.



### Gepäcktransport

Kleidertransport: Es wird ein Kleidertransport vom Start ans Ziel angeboten (eine kleine Tasche oder kleiner Rucksack). Abfahrt des Kleidertransportes um 18:55 Uhr beim Start.



### Ziel

Das Ziel befindet sich direkt vor dem Gasthaus Sunehof



### Berggasthaus

Direkt neben dem Ziel befindet sich der Sunehof, geniesst nach dem Lauf ein Getränk auf der Sonnterasse!



### Verpflegung

Bei KM 2.0 sowie im Ziel gibt es Isostar und Wasser.



### Fans am Sunehof

Wir freuen uns auf viele Fans! Schon fast legendär ist die Fankurve im Schlussanstieg vor dem Ziel. Unterhalb dem Sonnenhof sind bei schönem Wetter max. 30 Wiesenparkplätze verfügbar, die Zufahrt zum Wolfsberg und Ziel beim Sonnenhof ist nur bis 18:00 Uhr möglich.

— Strecke auf asphaltierter Strasse

- · - Strecke auf gekiestem Feldweg

····· Strecke auf Singletrail

■ Felder

■ Wald

■ Gewässer

■ Gebäude

■ Strassen, Bahn



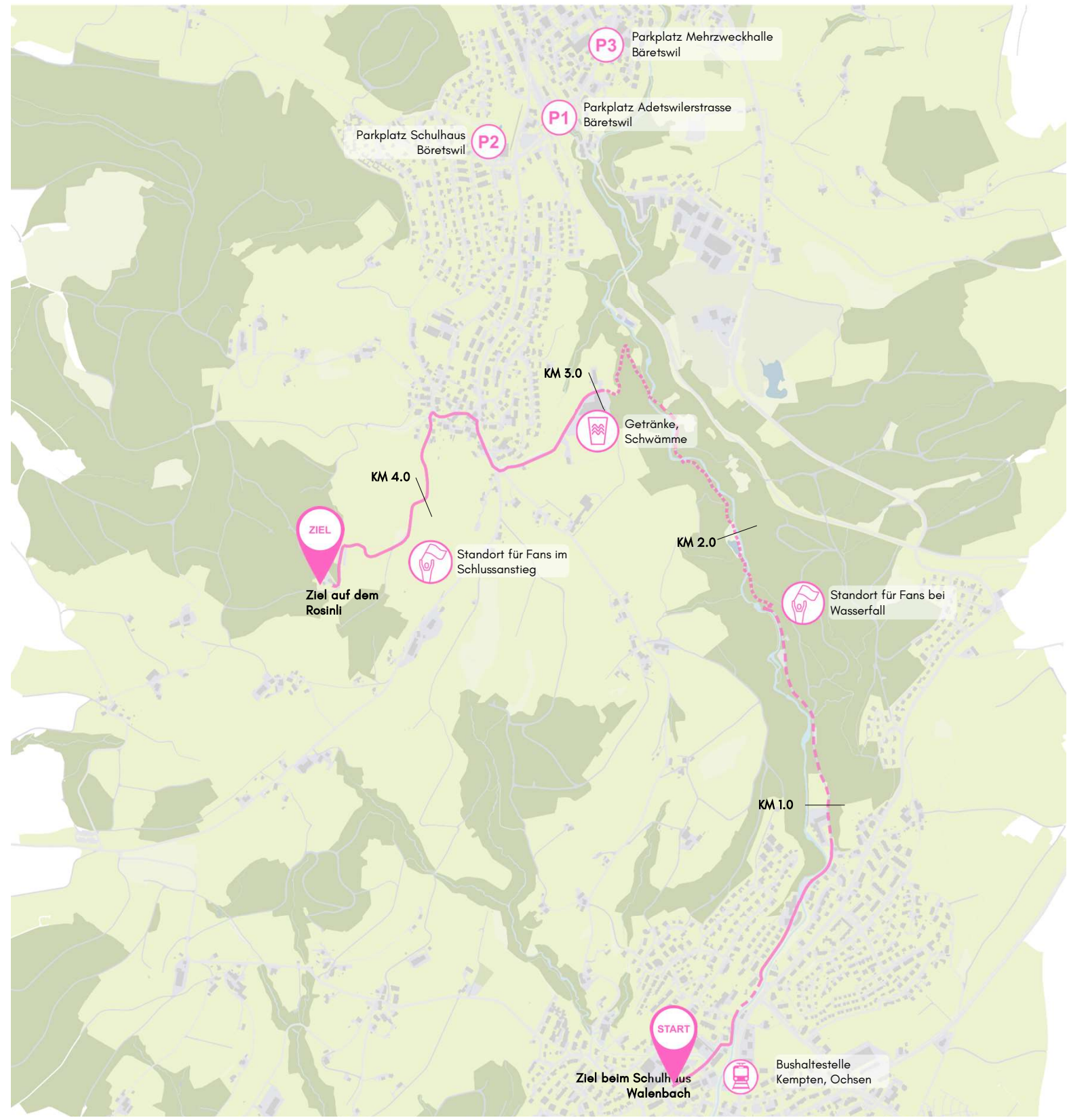
0m

300m



# 3. Etappe Rosinli

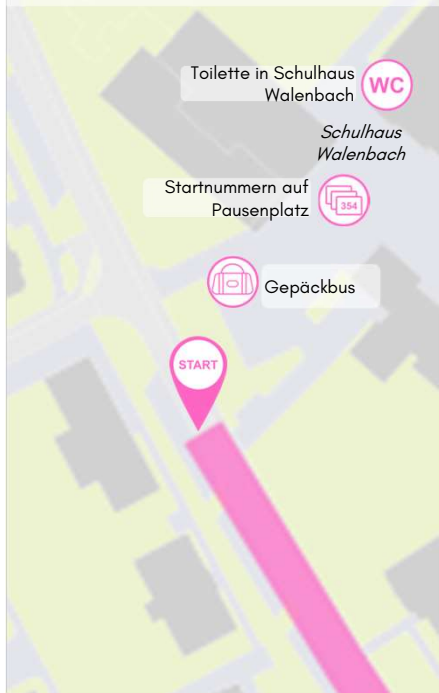
## 13.08.2025



# 3. Etappe Rosinli

## 13.08.2025

### Detailkarte: Start bei Schulhaus Walenbach



#### Start

Der Start ist um 19.00 Uhr, ist zu Fuss in 15 Minuten vom Bahnhof Kempten oder 5 Minuten von der Bushaltestelle 'Talhof' erreichbar und befindet sich auf der Wolfsbergstrasse.



#### Startnummern

Die Startnummernausgabe befindet sich auf dem Pausenplatz des Schulhauses Walenbach. Kurzfristige können sich bis 15min vor dem direkt vor Ort noch nachmelden, für die Logistik fällt ein kleiner Aufpreis an.



#### Anreise mit Öv

Die Bushaltestelle Kempten, Ochsen ist von Zürich in ca. 35min und von Winterthur in ca. 1 Stunde erreichbar, von dort sind es zu Fuss 5min bis zum Start.



#### Parkplätze

Aufgrund der wenigen Parkplätze (alle Gebührenpflichtig) beim Schulhaus Walenbach in Kempten, empfehlen wir den Läufer und Läuferinnen in Bäretswil zu parkieren. Parkplätze stehen bei der Letten, Adetswilerstrasse 11, Bäretswil, im Schulhaus Letten, Engelsteinstrasse 2, Bäretswil und der Tiefgarage Mehrzweckhalle Dorf, Bäretswil zur Verfügung.



#### Toiletten

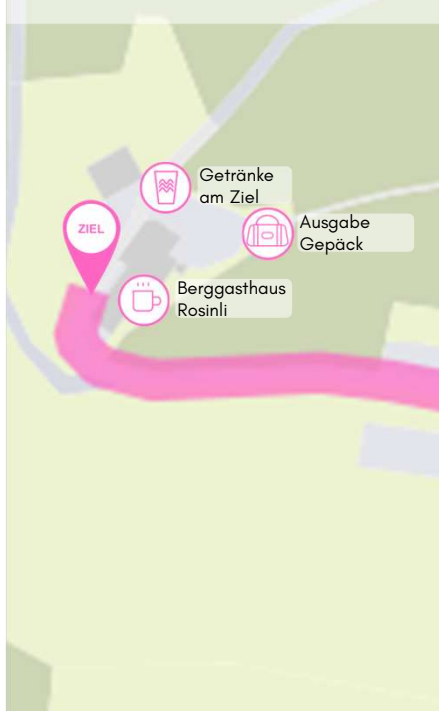
Direkt neben dem Start stehen Toiletten im Schulhaus Walenbach zur Verfügung.



#### Gepäcktransport

Kleidertransport: Es wird ein Kleidertransport vom Start ans Ziel angeboten (eine kleine Tasche oder kleiner Rucksack). Abfahrt des Kleidertransportes um 18:55 Uhr beim Start.

### Detailkarte: Ziel auf Rosinli



#### Ziel

Das Ziel befindet sich mitten in der Gartenwirtschaft des Rosinli mit Selbstbedienung und einer wunderschönen Aussicht auf den Pfäffikersee.



#### Berggasthaus

Geniesse noch etwas im Berggasthaus Rosinli, die Pächter freuen sich auf deinen Besuch!



#### Verpflegung

Bei KM 3.0 sowie im Ziel gibt es Isostar und Wasser.



#### Fans am Rosinli

Wir freuen uns auf viele Fans! Beispielsweise beim wunderschönen Wasserfall im Chämtnerobel, welcher zum Verweilen einlädt und von der Bushaltestelle Kempten, Oberkempten zu Fuss in 20min erreichbar ist. Oder im steilen Schlussanstieg beim Rosinli, wo Parkplätze vorhanden sind und der Sonnenuntergang über dem Pfäffikersee in der Gartenwirtschaft Rosinli genossen wird.

— Strecke auf asphaltierter Strasse

- · Strecke auf gekiestem Feldweg

···· Strecke auf Singletrail

■ Felder

■ Wald

■ Gewässer

■ Gebäude

■ Strassen, Bahn

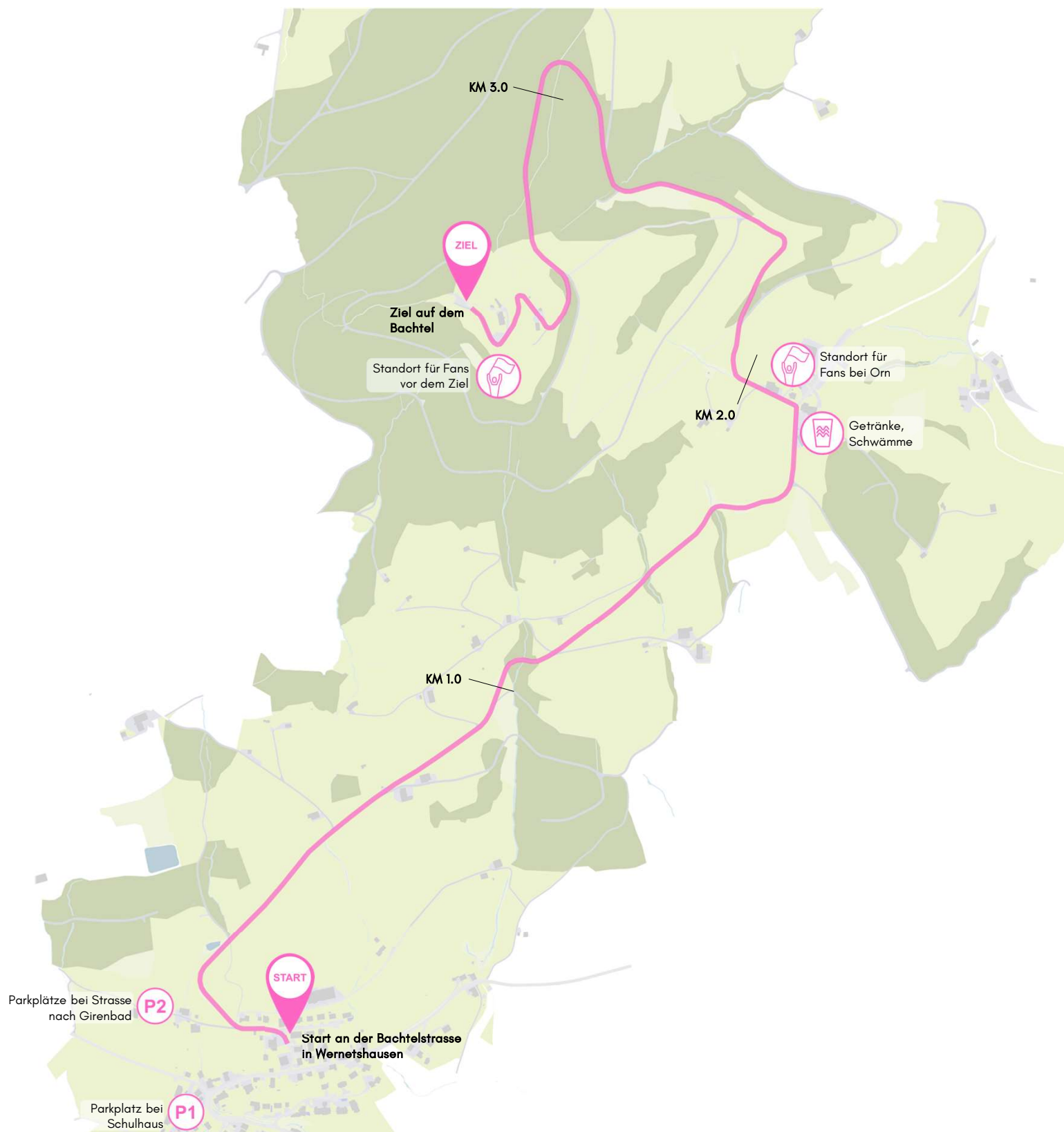


0m

300m

# 4. Etappe Bachtel

14.08.2025

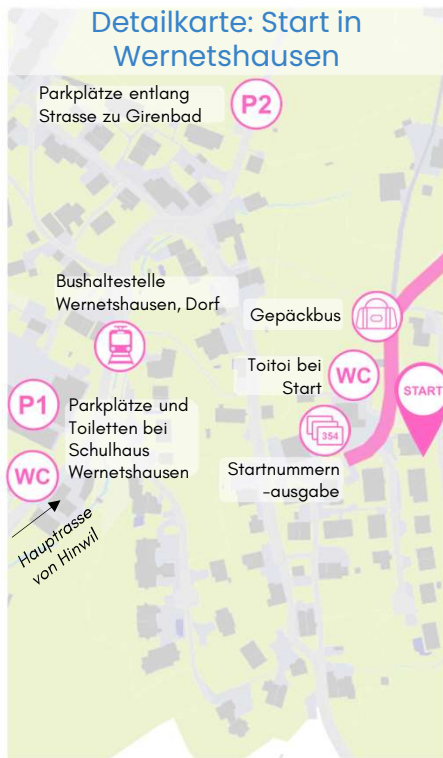


<ul style="list-style-type: none"> <li> Strecke auf asphaltierter Strasse</li> <li> Strecke auf gekiestem Feldweg</li> <li> Strecke auf Singletrail</li> </ul>	<ul style="list-style-type: none"> <li> Felder</li> <li> Wald</li> <li> Gewässer</li> </ul>	<ul style="list-style-type: none"> <li> Gebäude</li> <li> Strassen, Bahn</li> </ul>	N 0m  300m
--	---	---	---------------



# 4. Etappe Bachtel

## 14.08.2025



### Start

Der Start ist um 19.00 Uhr, ist zu Fuss in 5 Minuten von der Bushaltestelle 'XX' erreichbar und befindet sich auf der Wolfsbergstrasse.



### Startnummern

Die Startnummernausgabe befindet sich direkt neben dem Ziel. Kurzfristige können sich bis 15min vor dem direkt vor Ort noch nachmelden, für die Logistik fällt ein kleiner Aufpreis an.



### Anreise mit Öv

Die Bushaltestelle Wernetshausen, Dorf ist von Zürich in ca. 45 Minute und von Winterthur in 1 Stunde und 10min erreichbar, von dort sind es zu Fuss 2min bis zum Start.



### Parkplätze

Parkplätze stehen beim Schulhaus Wernetshausen, beim TCS Parkplatz Girenbad sowie entlang der Strasse Wernetshausen-Girenbad zur Verfügung. Bei Orn stehen max. 50 Parkplätze zur Verfügung, danach werden keine Betreuer- und Zuschauerfahrzeuge mehr nach Orn hinaufgelassen



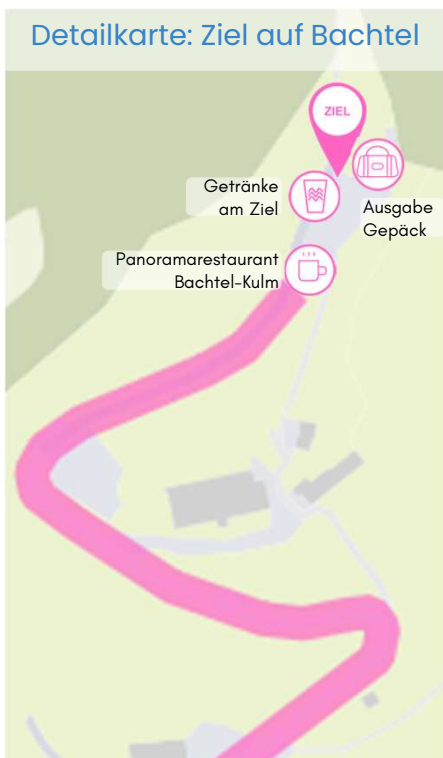
### Toiletten

Beim Start steht ein Toi-Toi zur Verfügung.



### Gepäcktransport

Kleidertransport: Es wird ein Kleidertransport vom Start ans Ziel angeboten (eine kleine Tasche oder kleiner Rucksack). Abfahrt des Kleidertransportes um 18:55 Uhr beim Start.



### Ziel

Das Ziel befindet sich vor dem Bachtelturm



### Berggasthaus

Direkt unterhalb vom Ziel befindet sich des Panoramarestaurant Bachtel-Kulm, sie freuen sich auf euren Besuch!



### Verpflegung

Bei KM 1.9 sowie im Ziel gibt es Isostar und Wasser.



### Fans am Bachtel

Wir freuen uns auf viele Fans! Wir freuen uns auf viele Fans! Beispielsweise nach der Verpflegung bei Orn, wo Parkplätze zur Verfügung stehen. Oder im Schussanstieg vor dem Ziel, wo euch ein wunderschönes Panorama erwartet.

— Strecke auf asphaltierter Strasse

- · - Strecke auf gekiestem Feldweg

····· Strecke auf Singletrail

■ Felder

■ Wald

■ Gewässer

■ Gebäude

■ Strassen, Bahn

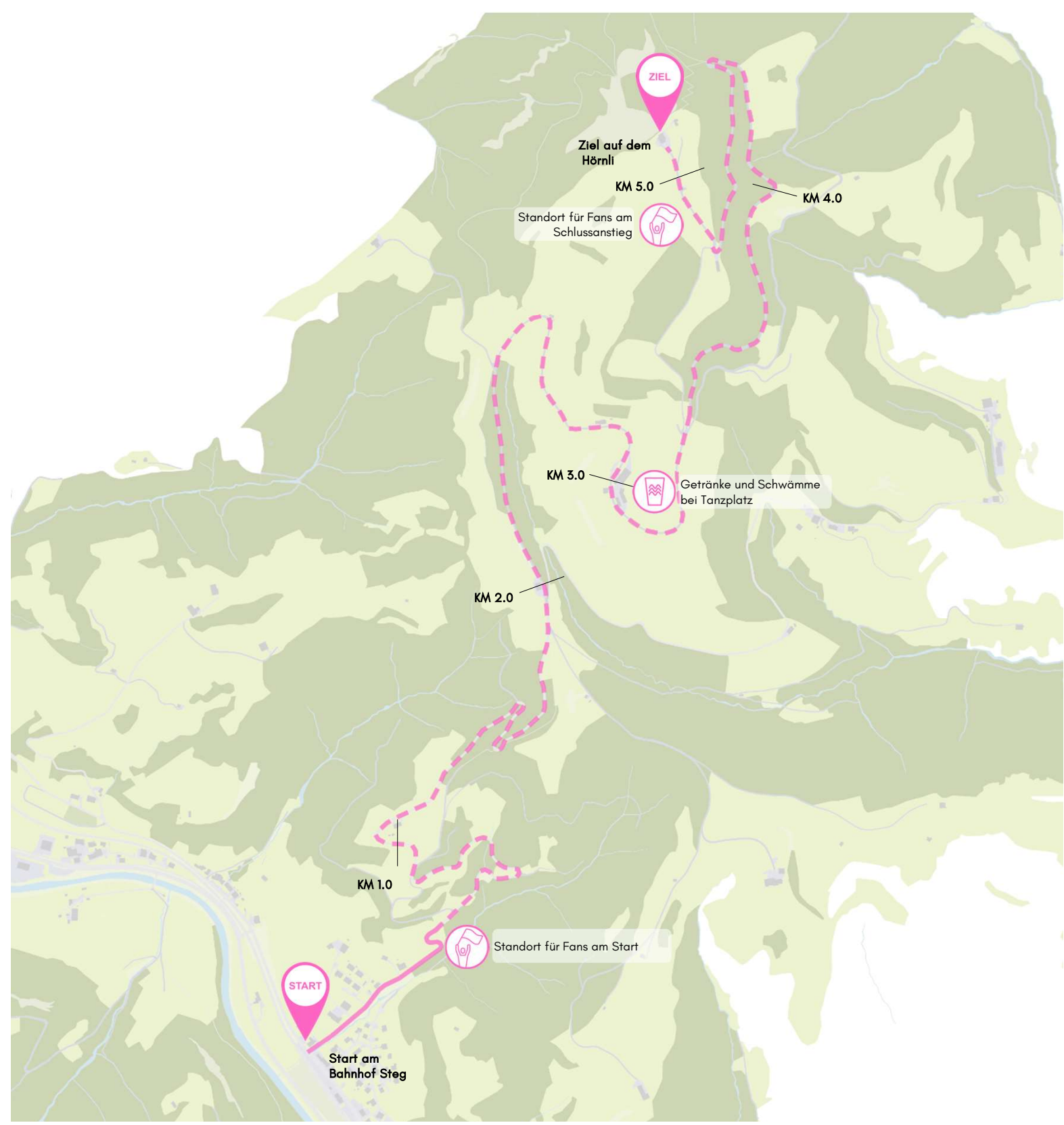


0m

300m

# 5. Etappe Hörnli

## 15.08.2025



Strecke auf asphaltierter Strasse	Felder	Gebäude
Strecke auf gekiestem Feldweg	Wald	Strassen, Bahn
Strecke auf Singletrail	Gewässer	

N  
 0m 300m

# 5. Etappe Hörnli

## 15.08.2025



### Start

Der Start ist bereits um 18:30 Uhr, ist zu Fuss in 2 Minuten vom Bahnhof Wald erreichbar und befindet sich gleich am Ende der Schlittelbahn.



### Startnummern

Die Startnummernausgabe befindet sich an der Bahnhofstrasse direkt neben dem Ziel. Kurzfristige können sich bis 15min vor dem direkt vor Ort noch nachmelden, für die Logistik fällt ein kleiner Aufpreis an.



### Anreise mit Öv

Der Bahnhof Wald ist von Zürich in ca. 1 Stunde und von Winterthur in ca. 50min erreichbar und liegt direkt beim Start.



### Parkplätze

Parkplätze befinden sich beim Bahnhof Steg im Tösstal (P1), entlang der Bahnhofstrasse (P2, auf Trottoir parkieren ist verboten), beim Kiesparkplatz Firma Schoch + Hirzel AG (P3) sowie beim bei der Konditorei Voland Steg im Tösstal.



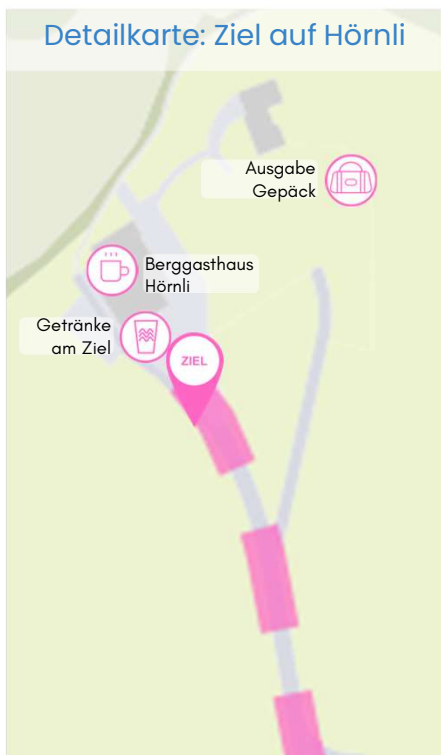
### Toiletten

Beim Bahnhof Steg gibt es eine öffentliche Toilette und ein Toi-Toi bei der Startnummernausgabe.



### Gepäcktransport

Es wird ein Kleidertransport vom Start ans Ziel angeboten (eine kleine Tasche oder kleiner Rucksack). Abfahrt des Kleidertransportes um 18:25 Uhr beim Start.



### Ziel

Das Ziel befindet sich direkt vor dem Gasthaus Hörnli.



### Berggasthaus

Die neuen Pächter des Berggasthaus Hörnli freuen sich auf euren Besuch!



### Verpflegung

Bei KM 3.0 sowie im Ziel gibt es Isostar und Wasser.



### Fans am Hörnli

Wir freuen uns auf viele Fans! Beispielsweise bei den ersten Kehren nach dem Start, welche vom Bahnhof Steg in 10min erreichbar sind. Oder feuere die Läufer im Steilstück vor dem Zieleinlauf an. Das Hörnli ist nur zu Fuss erreichbar, von Steg in 1 Std 25 Min, von Gfell in 50 Min oder von der Hulftegg in 1 Std 15 Min.

— Strecke auf asphaltierter Strasse

- · Strecke auf gekiestem Feldweg

····· Strecke auf Singletrail

■ Felder

■ Wald

■ Gewässer

■ Gebäude

■ Strassen, Bahn



0m

300  
m





